

施工エリア安全監視システム

スカイウォッチ

NETIS: QS-220040-A **NETIS 認定**

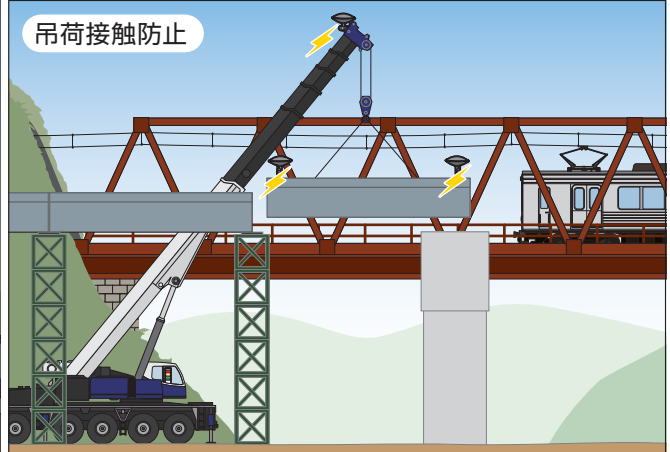
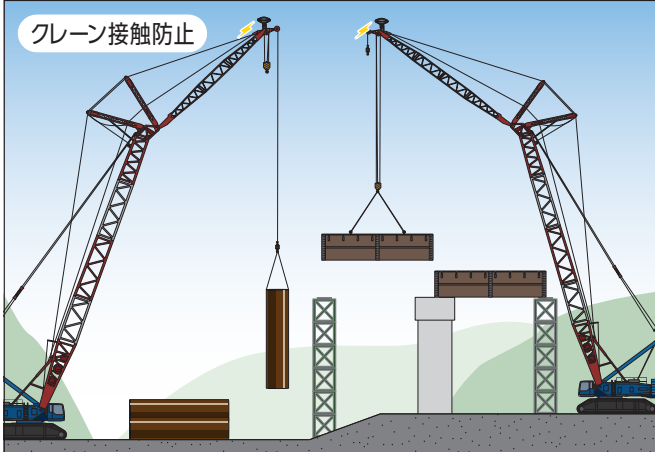
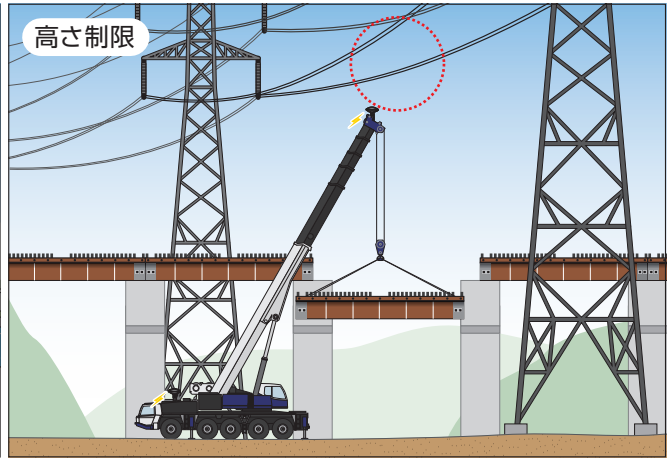

特長

本システムはGNSSを用いてクレーン等の位置情報をリアルタイムに取得し、施工エリアを三次元で監視することの出来るシステムです。予め設定したエリアに侵入した場合は、オペレーター室内にてパトライトとブザーに加え、モニター上で危険を視覚的に知らせることが出来ます。クレーンの他にも吊荷等の位置情報をリアルタイムに取得し、越境監視することも可能です。

POINT

- 画面背景にCAD図面を挿入し、位置情報を視覚的に分かりやすく表現することが可能
- クレーンと吊荷の位置情報をリアルタイムに1画面で管理することが可能

概要図



管理ソフト(警戒エリアを3段階で設定可能です)

